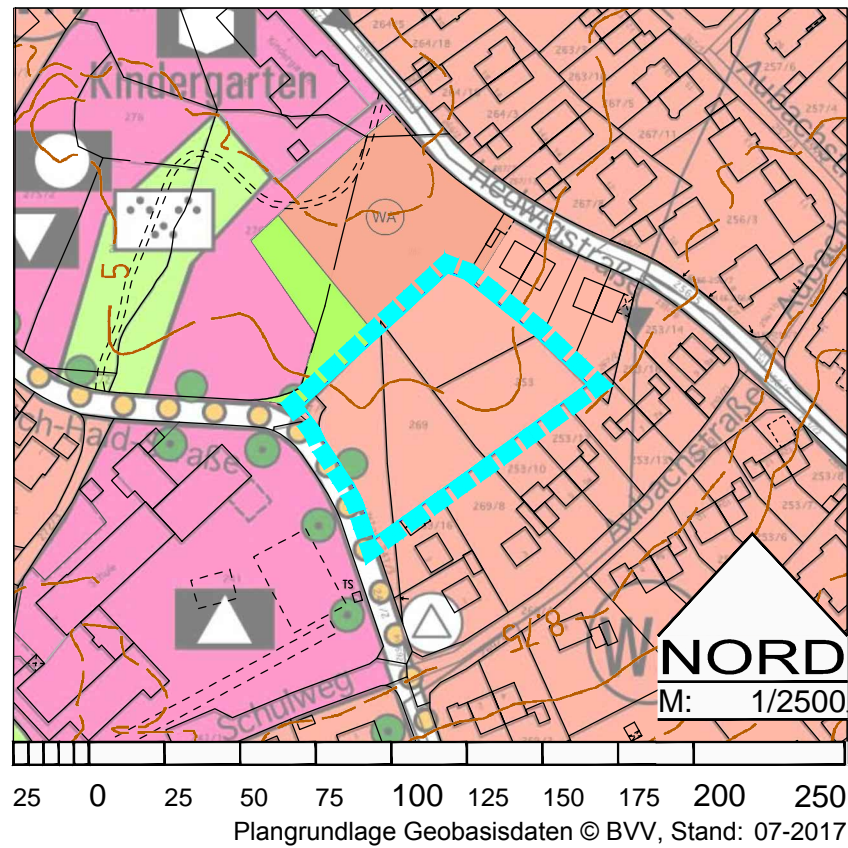




# Berichtigung des Flächennutzungsplanes im Rahmen der Aufstellung des vorhabenbezogenen Bebauungsplanes

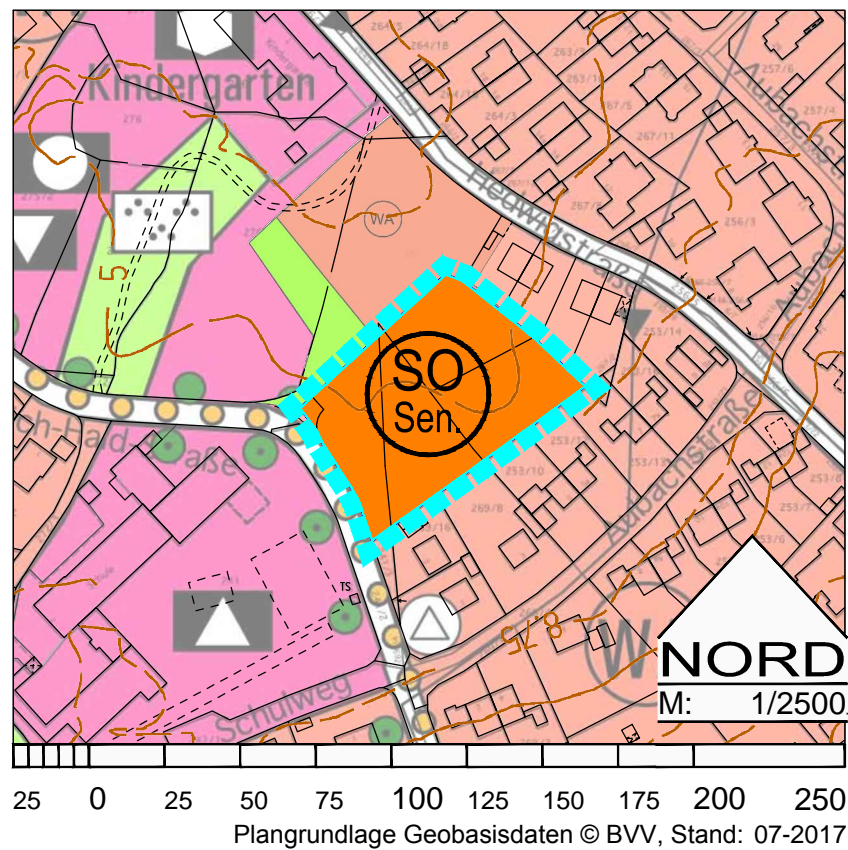
## Rechtswirksamer Flächennutzungsplan




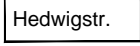

## Zeichenerklärung der Darstellungen

-  Grenze der 6. Berichtigung des Flächennutzungsplanes
- BAUFLÄCHEN UND BAUGEBIETE**
-  Sondergebiet Seniorenstift

## Berichtigter Flächennutzungsplan i.d.F. 09.10.2018



## Zeichenerklärung der Hinweise, Nachrichtliche Übernahmen, Kennzeichnung

-  Baubestand und Flurbestand während der Planaufstellung
-  Straßenname (z.B. Hedwigstraße)
-  Höhenlinien mit Angabe von Metern über NN (z.B. 558,75 m ü.NN)