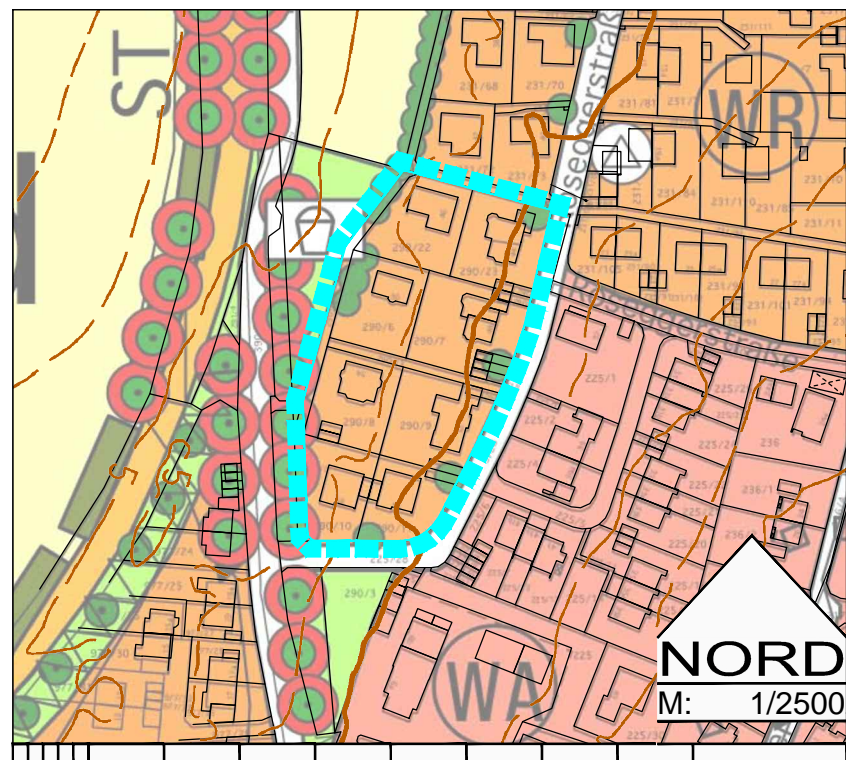




Berichtigung des Flächennutzungsplanes im Rahmen der Änderung des Bebauungsplanes "Roseggerstraße - Teil 2"

Rechtswirksamer Flächennutzungsplan

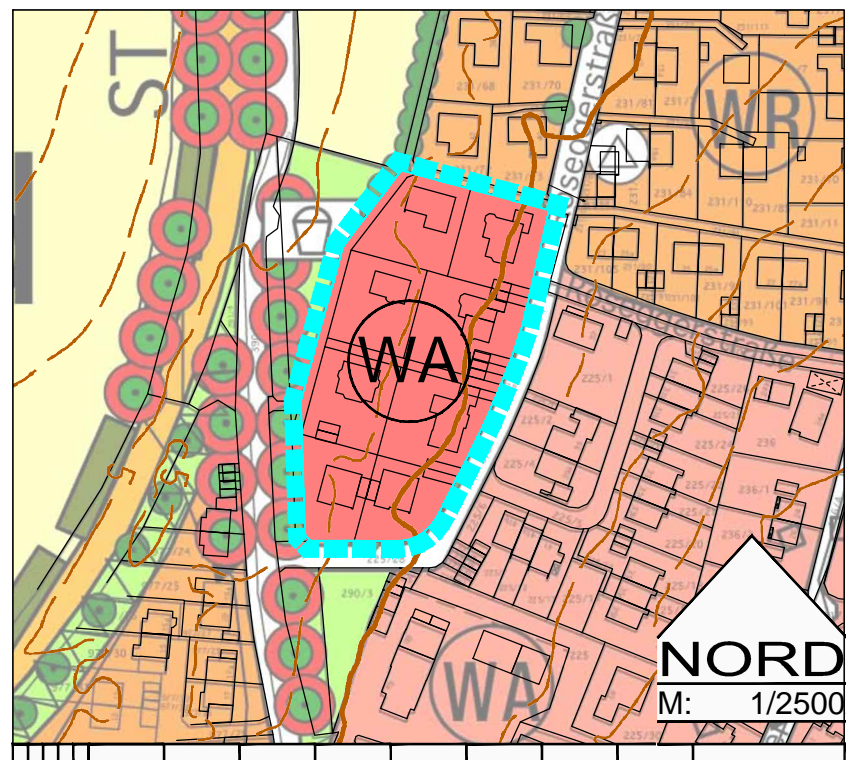


25 0 25 50 75 100 125 150 175 200 250
Plangrundlage Geobasisdaten © BVV, Stand: 07-2017

Zeichenerklärung der Darstellungen


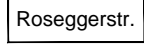

-  Grenze der 8. Berichtigung des Flächennutzungsplanes
- BAUFLÄCHEN UND BAUGEBIETE**
-  Allgemeines Wohngebiet

Berichtigter Flächennutzungsplan i.d.F. 02.07.2019



25 0 25 50 75 100 125 150 175 200 250
Plangrundlage Geobasisdaten © BVV, Stand: 07-2017

Zeichenerklärung der Hinweise, Nachrichtliche Übernahmen, Kennzeichnung

-  Baubestand und Flurbestand während der Planaufstellung
-  Straßenname (z.B. Roseggerstraße)
-  Höhenlinien mit Angabe von Metern über NN (z.B. 545,0 m ü.NN)